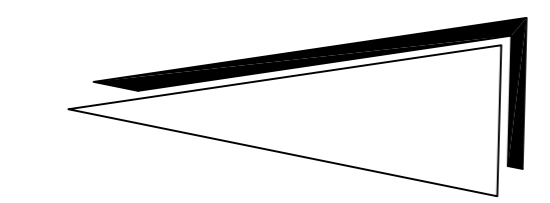


Legende:

- Fahrbahn, bitum. Befestigung Bauklasse III
- Gehweg aus vorh. bzw. neuem Klinkerpflaster, flach verlegt, Farbton: rot
- Fahrbahnquerung aus vorh. Kupferschlackesteinen
- Zufahrten aus vorh. bzw. neuem Klinkerpflaster, hochkant verlegt, Farbton rot-bunt
- Einstellplätze aus vorh. Kupferschlackesteinen
- Bermen- bzw. Grünfläche
- vorh. Fahrbahn aus Betonsteinpflaster aufnehmen und angleichen
- Befestigungen privater Zufahrten / Zugänge aufnehmen und angleichen
- Wegbefestigung aus wassergebundener Deckschicht
- Einzelbaumpflanzung
- Einzelbaumfüllung
- 2-zellige Entwässerungsrinne aus Kupferschlackesteinen mit Einfassung aus vorh. bzw. neuem Granithochbordstein
- Rasenbord 620 cm
- Winkelbord 3340/90 cm
- Straßenleuchte



Änderungsindex

Nr.	Art der Änderung	Name	Datum
01			
02			
03			
04			
05			

STADT LEER

Soziale Stadt Leer
Sanierung der Reimersstraße

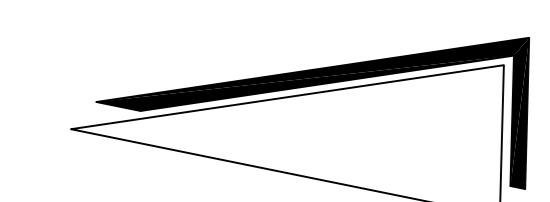
Lageplan Straßenbau

Ingenieurbüro Böjes GmbH & Co.KG Willem-Galen-Str. 7 26555 Westerstede Tel.: 0 44 89 83 02-0	Gez.: Kiefer	Anlage: 1
BERATENDE INGENIEURE	Bearb.: Kiefer	Blatt Nr.: 3
	Proj.-Ing.: Gravel	Maßstab: 1:250
AN: W-608038	Datum: Mai 2008	



Legende:

- Fahrbahn, bitum. Befestigung Bauklasse III
- Gehweg aus vorh. bzw. neuem Klinkerpflaster, flach verlegt, Farbton: rot
- Fahrbahnquerung aus vorh. Kupferschlackesteinen
- Zufahrten aus vorh. bzw. neuem Klinkerpflaster, hochkant verlegt, Farbton rot-bunt
- Einstellplätze aus vorh. Kupferschlackesteinen
- Bermen- bzw. Grünfläche
- vorh. Fahrbahn aus Betonsteinpflaster aufnehmen und angleichen
- Befestigungen privater Zufahrten / Zugänge aufnehmen und angleichen
- Wegbefestigung aus wassergebundener Deckschicht
- Einzelbaumpflanzung
- Einzelbaumfüllung
- 2-zellige Entwässerungsrinne aus Kupferschlackesteinen mit Einfassung aus vorh. bzw. neuem Granithochbordstein
- Rasenbord 620 cm
- Winkelbord 3340/90 cm
- Straßenleuchte



Änderungsindex

Nr.	Art der Änderung	Name	Datum
01			
02			
03			
04			
05			

STADT LEER

Soziale Stadt Leer
Sanierung der Reimersstraße

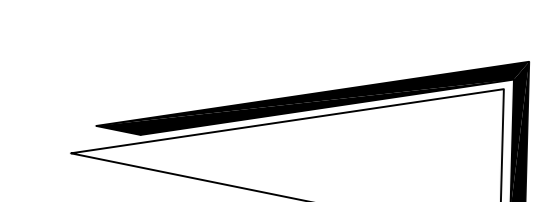
Lageplan Straßenbau

Ingenieurbüro Böjes GmbH & Co.KG Willem-Galen-Str. 7 26555 Westerstede Tel.: 0 44 89 83 02-0	Gez.: Kiefer	Anlage: 1
BERATENDE INGENIEURE	Bearb.: Kiefer	Blatt Nr.: 2
	Proj.-Ing.: Gravel	Maßstab: 1:250
AN: W-608038	Datum: Mai 2008	



Legende:

- Fahrbahn, bitum. Befestigung Bauklasse III
- Gehweg aus vorh. bzw. neuem Klinkerpflaster, flach verlegt, Farbton: rot
- Fahrbahnquerung aus vorh. Kupferschlackesteinen
- Zufahrten aus vorh. bzw. neuem Klinkerpflaster, hochkant verlegt, Farbton rot-bunt
- Einstellplätze aus vorh. Kupferschlackesteinen
- Bermen- bzw. Grünfläche
- vorh. Fahrbahn aus Betonsteinpflaster aufnehmen und angleichen
- Befestigungen privater Zufahrten / Zugänge aufnehmen und angleichen
- Wegbefestigung aus wassergebundener Deckschicht
- Einzelbaumpflanzung, Strauchpflanzung in Gruppen
- Einzelbaumfüllung
- 2-zellige Entwässerungsrinne aus Kupferschlackesteinen mit Einfassung aus vorh. bzw. neuem Granithochbordstein
- Rasenbord 620 cm
- Winkelbord 3340/90 cm
- Straßenleuchte



Änderungsindex

Nr.	Art der Änderung	Name	Datum
01			
02			
03			
04			
05			

STADT LEER

Soziale Stadt Leer
Sanierung der Reimersstraße

Lageplan Straßenbau

Ingenieurbüro Böjes GmbH & Co.KG Willem-Galen-Str. 7 26555 Westerstede Tel.: 0 44 89 83 02-0	Gez.: Kiefer	Anlage: 1
BERATENDE INGENIEURE	Bearb.: Kiefer	Blatt Nr.: 1
	Proj.-Ing.: Gravel	Maßstab: 1:250
AN: W-608038	Datum: Mai 2008	